



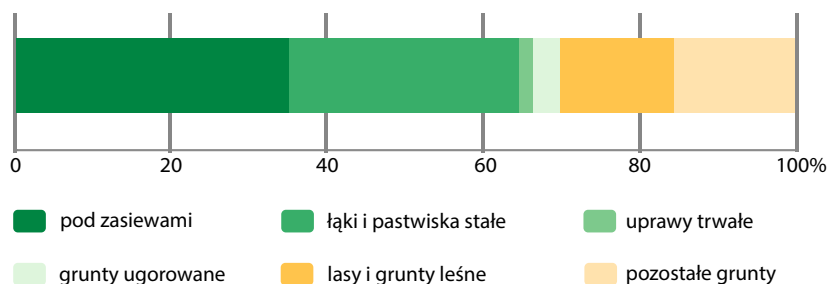
Powszechny Spis Rolny 2020

Co o województwie małopolskim wiemy z powszechnych spisów rolnych?

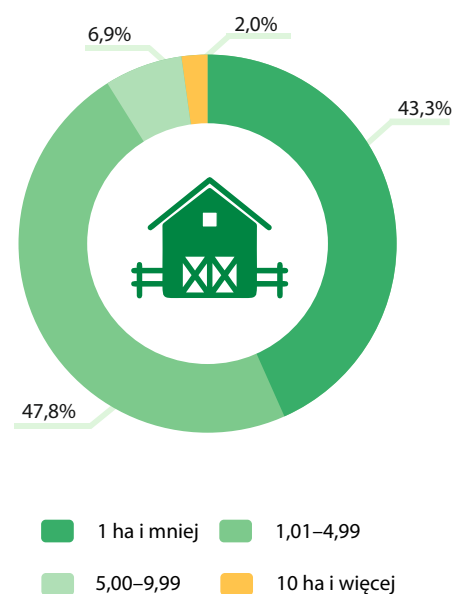
Gospodarstwa rolne

Wybrane dane statystyczne	2002	2010
Gospodarstwa rolne	376384	286450
Średnia powierzchnia gospodarstwa rolnego (w ha)	2,6	3,0
Średnia powierzchnia użytków rolnych (w ha)	2,1	2,3
Powierzchnia zasiewów (w ha)	383711	297457
Pogłowie bydła	286852	201246
Pogłowie trzody chlewnej	543180	359906

Struktura powierzchni gruntów gospodarstw rolnych w 2010 r.

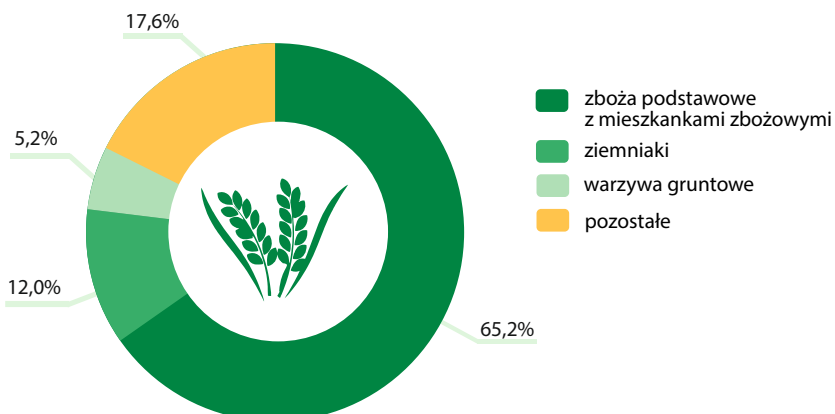


Gospodarstwa rolne według grup obszarowych użytków rolnych w 2010 r.



Zasiewy

Struktura zasiewów według grup ziemiołódów w 2010 r.



Maszyny rolnicze

Ciągniki w 2010 r.

116,8 tys. szt.



Kombajny zbożowe w 2010 r.

7,6 tys. szt.